
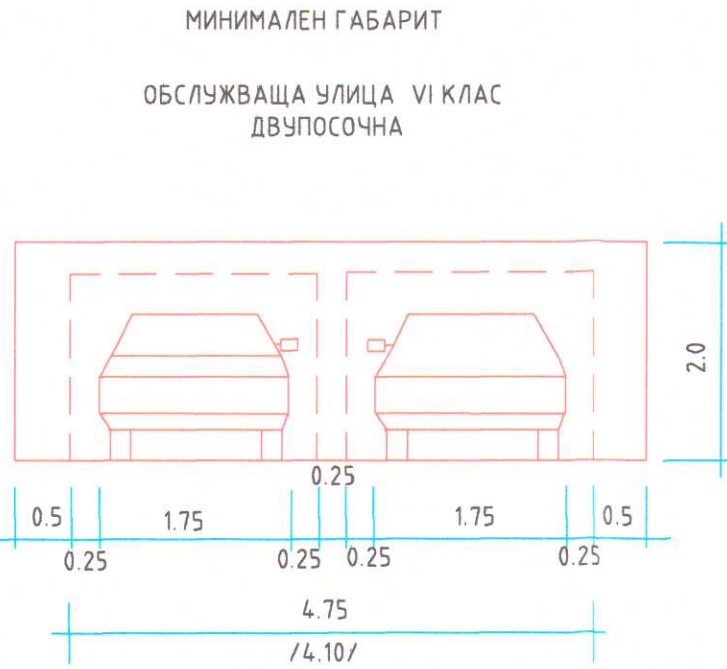
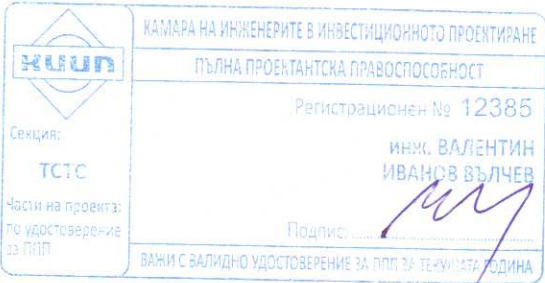


ТИПОВ НАПРЕЧЕН ПРОФИЛ В НАСЕЛЕНО МЯСТО

ул. " Зора ", с. Караманово, общ. Ценово



Възложител: "Община Ценово"



ОБЕКТ: Реконструкция и рехабилитация на съществуващи улици и тротоари, съоръжения и принадлежностите към тях в с. Ценово, с. Долна Студена, с. Белцов, с. Беляново, с. Кривина, с. Пиперково, с. Караманово, с. Новград и с. Джуланица, община Ценово, област Русе

ТИПОВ НАПРЕЧЕН ПРОФИЛ		Чертеш 4
ул. "Зора", с. Караманово		2018г.
Част: ПЪТНА-Изменение по чл. 154 ал. 2, т. 6	Фаза: Р П	
ПРОЕКТАНТИ:	инж. В. Вълчев	
Водещ проектант:	инж. В. Вълчев	
Геодезия	инж. Д. Димитров	
ПБ	инж. Х. Хараланов	
ПБЗ	инж. Ир. Добрева	
Пътна	инж. В. Вълчев	
ПУСО	инж. В. Станчева	
УПРАВИТЕЛ:	инж. Г. Чонов	

Приложение № 2 към чл. 18

Функционални и транспортни характеристики на улиците

Клас улица	Приоритет на автомобилното движение	Приоритет на обществен транспорт	Володаване	Брой ленти (минимален)	Начин на движение с остаточно изпреварване	Обслужване на територията	Паркиране	Проектираност на ЕТА част лентата	Ограничение на скоростта
VI клас	Много	Много	Споделено с автомобилното движение	1	Нерегулирано или малко кръгово кръстовище	Директно	В паркинг площадка	непреложно	30-20
Обслужващи улици VI клас - тип споделяне	Много	Не се допуска	Споделено	1	Нерегулирано кръстовище	Директно	Не се допуска	непреложно	20

Приложение № 13 към чл. 72, чл. 75, ал. 6, т. 1 и 3 и ал. 9

Технически характеристики на улици по класове

Клас улица	Проектна скорост (km/h)	Минимален радиус на хоризонтален кривин (m)	Минимални параметри на кривината min A (m)	Максимален надлъжен наклон (%)	Минимален радиус на вертикални кривини (m)	Минимална височина на спирание (m)	Бордюри (cm)
VI клас (обслужващи улици и алеи)	30	20	-	10.0 (12.0)	-	-	по 6
Обслужващи улици VI клас - тип споделяне	20	10	-	12.0	-	-	0